

Kindertfreundliche Radtouren

- 1. Kleine Bostalsee-Runde*
- 2. Fritz-Wunderlich-Weg*
- 3. Rund um die Priustalsperre*
- 4. Bostalsee-Rundweg*
- 5. Wendelinus-Radweg*



1. Kleine Bostalsee-Runde

Start- und Endpunkt

Tourist-Information Sankt Wendeler Land
Am Seehafen 1, 66625 Nohfelden-Bosen

Streckenführung

Vom Bostalsee aus geht es über den Saar-Bostalsee-Radweg nach Neunkirchen/Nahe und Selbach, dort Wechsel auf Nahe-Radweg bis zur Elzenberger Mühle, über Saar-Nahe-Höhen-Radweg und Saar-Bostalsee-Radweg zurück zum Ausgangspunkt

Schwierigkeitsgrad

Leicht

Streckenlänge

ca. 14 km

Höhenmeter

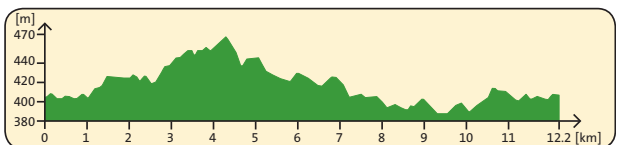
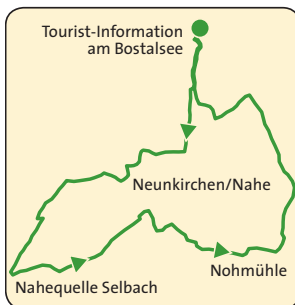
Anstieg 199 m auf 6,3 km

Kinderfreundlichkeit

Gut geeignet, Vorsicht beim Queren der Hauptstraße zwischen Neunkirchen/Nahe und Gonneseiler

Besonderheiten

Schöne Tour ab Bostalsee über die Höhen nach Selbach mit lohnenswertem Abstecher zur Nahequelle mit Wildfreigehege, Kathreinenkapelle, Nahetal, Freizeitpark Neunkirchen/Nahe



2. Fritz-Wunderlich-Weg

Start- und Endpunkt

Rathaus Freisen
Schulstraße 60, 66629 Freisen

Streckenführung

Freisen - Oberkirchen - Schwarzerden - Pfeffelbach -
Ruthweiler - Kusel (zurück auf dem gleichen Weg)

Schwierigkeitsgrad Streckenlänge

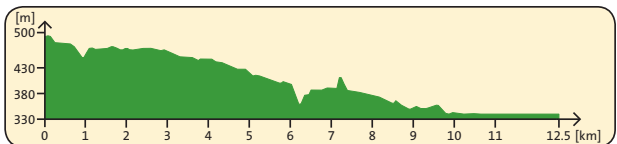
Leicht
ca. 21 km (Freisen – Pfeffelbach: ca. 12,5 km, Pfeffelbach -
Kusel ca. 8,5 km)

Höhenmeter

Anstieg 125 m auf 3,1 km

Besonderheiten

Verlauf auf einer ehemaligen Bahntrasse, geringes Gefälle /
geringe Steigung (3%)
Mineralienmuseum Freisen, Talbrücke Oberkirchen, beleuch-
teter Tunnel, Abstecher zum Mithras-Denkmal, Burg Lichten-
berg (ca. 1 km entfernt), Fritz-Wunderlich-Museum in Kusel



3. Rund um die Primstalsperre

Start- und Endpunkt

Staumauer Primstalsperre
An der Talsperre, 66620 Nonnweiler

Streckenführung

Rundweg um die Primstalsperre

Schwierigkeitsgrad

Leicht

Streckenlänge

ca. 10 km

Höhenmeter

Anstieg 181 m auf 4,4 km

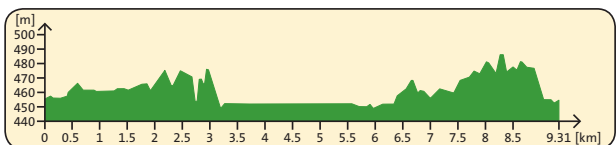
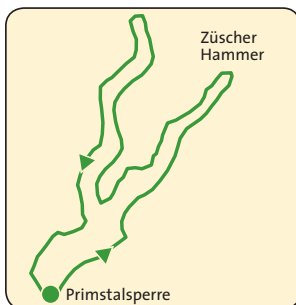
Kinderfreundlichkeit

Gut geeignet

Besonderheiten

Primstalsperre angelegt als Wasserreservoir mit einer Fläche von 96 Hektar und einer durchschnittlichen Tiefe von 45 Metern, Inhalt: 20 Mio. m³ Wasser

Primstalsperre mit technischen Bauwerken, Planeten-Wanderweg, Züscher Hammer, Keltischer Ringwall Otzenhausen (ca. 2 km entfernt)



4. Bostalsee-Rundweg

Start- und Endpunkt

Tourist-Information Sankt Wendeler Land
Am Seehafen 1, 66625 Nohfelden-Bosen

Streckenführung

Rundweg um den Bostalsee

Schwierigkeitsgrad

Leicht

Streckenlänge

ca. 7 km

Höhenmeter

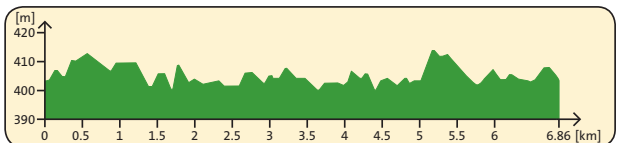
Anstieg 88 m auf 3,3 km

Kinderfreundlichkeit

Sehr geeignet

Besonderheiten

Kurze, flache Tour mit vielen schönen Ausblicken auf den Bostalsee, 2 Sandstrände, Hallenspielfeld Bosiland, Kunstzentrum Bosener Mühle, Skulpturenstraße, Rast- und Spielplätze, Tretbootverleih, CenterParcs



5. Wendelinus-Radweg

Start- und Endpunkt

Bahnhof St. Wendel
66606 St. Wendel

Streckenführung

St. Wendel - Bliesen - Oberthal - Tholey (zurück nach St. Wendel entweder mit ÖPNV oder gleiche Strecke)

Schwierigkeitsgrad

Leicht

Streckenlänge

ca. 14,7 km (St. Wendel – Tholey)

Höhenmeter

Anstieg 283 m auf 8,1 km

Kinderfreundlichkeit

Sehr geeignet

Besonderheiten

Flache Streckenführung auf einer ehemaligen Bahntrasse in schöner Landschaft mit herrlichen Aussichten. Wendelinusbasilika (ca. 400 m entfernt), Skulpturenstraße, römische Ausgrabungen im Wareswald bei Tholey, Benediktinerabtei Tholey, Schaumberg mit Aussichtsturm, Erlebnisbad Schaumberg (ca. 1 km entfernt)

